

LATVIJAS REPUBLIKA

ZEMES VIENĪBAS ROBEŽU, SITUĀCIJAS UN APGRŪTINĀJUMU PLĀNS

Zemes vienības kadastra apzīmējums: 0500 004 6219

Adrese: Liepājas iela 37, Daugavpils.

Zemes kadastrālā uzmērīšana veikta, pamatojoties uz Daugavpils pilsētas domes 2012.gada 12.janvāra lēmumu Nr.23 „Par zemes gabalu, kadastra apzīmējumi 05000046219, 05000040011, 05000046223, piekritību un nekustamā īpašuma Liepājas ielā 37, Daugavpilī, ierakstīšanu zemesgrāmatā”.


Robežas un apvidus objekti uzmērīti 2012.gada 31.janvārī.

Apgrūtinājumu saraksts: apgrūtinājumu nav.

Plāna mērogs 1:500

Zemes vienības platība 0.2941 ha

Zemes kadastrālās uzmērīšanas darbus veica VSIA “Latvijas Valsts mērnīeks”,
reģ.Nr.40003783960, Mārstaļu iela 19, Rīga, LV-1050,
Dienvidlatgales birojs, Rīgas ielā 18-25, Daugavpils, LV-5401.
Sertificēts mērnīeks Sergejs Kovaļovs (sert.Nr.BB-130, derīgs no 09.12.2010. līdz 08.12.2015.)

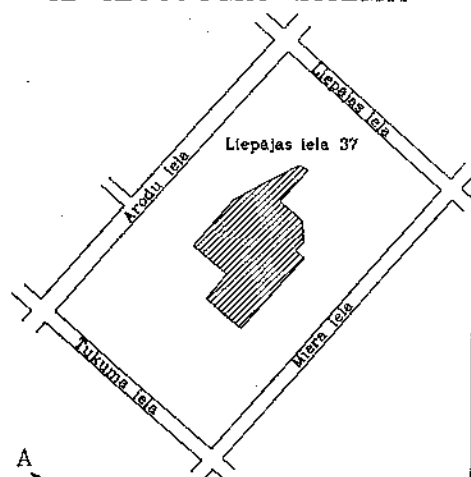


VSIA “Latvijas Valsts mērnīeks” Dienvidlatgales biroja vadītājs			
Sertificēts mērnīeks apliecina, ka zemes kadastrālā uzmērīšana veikta atbilstoši LR Ministru kabineta 2007.gada 20.marta noteikumiem Nr.182 “Noteikumi par nekustamā īpašuma objekta noteikšanu.”		Sergejs Kovaļovs	13.03.2012.
Ierosinātājs ir informēts par Zemes kadastrālās uzmērīšanas laikā veiktajām darbībām, to rezultātiem.		Daugavpils pilsētas domes Pilsētplānošanas nodaļas vadītāja Inta Ruskule	13.03.2012.

zemes lietošanas veidu eksplikācija

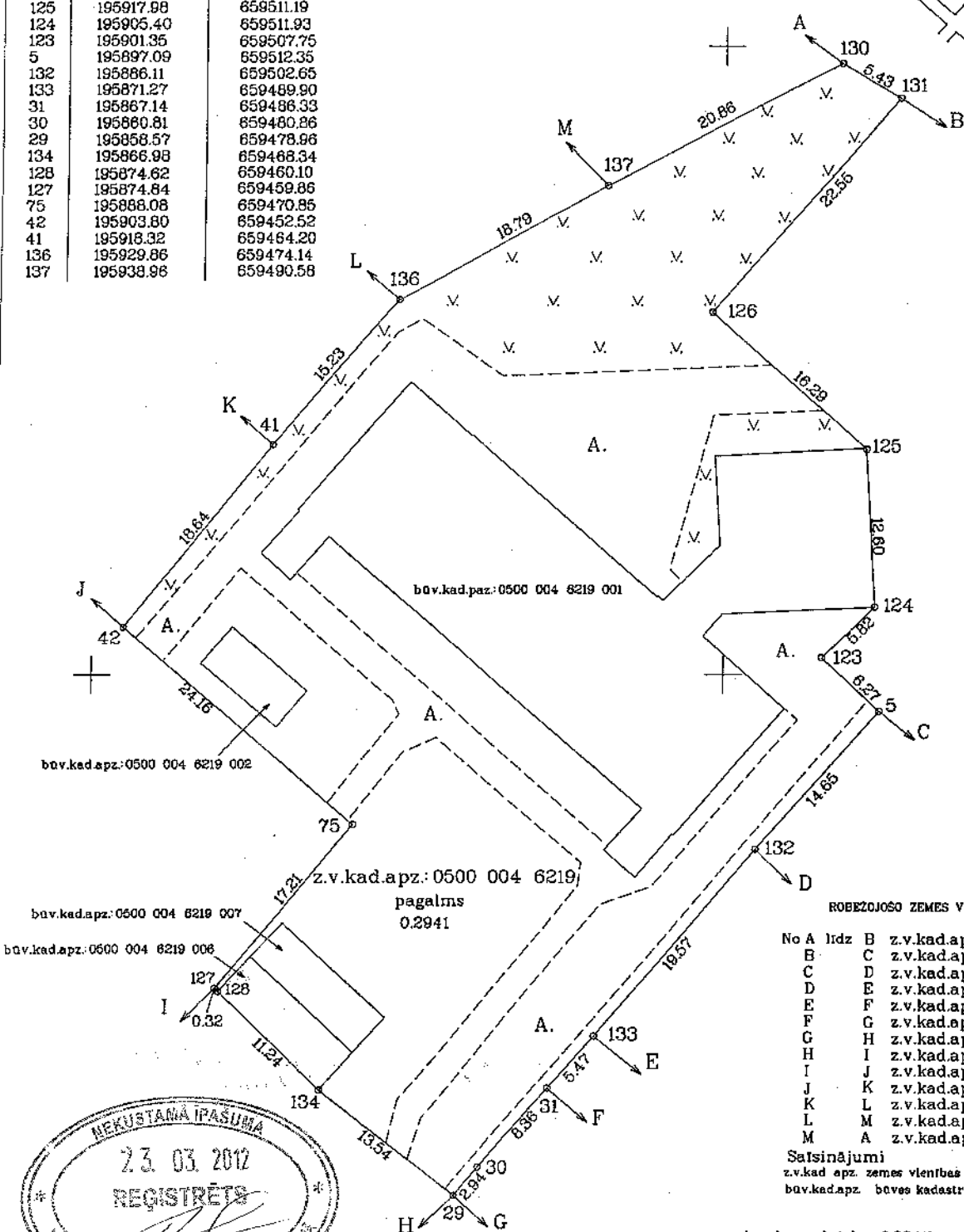
Kopplatība ha	zemes lietošanas veidu eksplikācija												
	Lauksaimn. izmant. zeme	tajā skaitā				Meži	Krūmāji	Purvi	Zem ņepiem	T.sk. Zem zivju dīķiem	Zem ekām un pagalmiem	Zem ceļiem	Pārējās zemes
		Aramzeme	Augļu dārzi	Plavas	Canbas								
0.2941	-	-	-	-	-	-	-	-	-	-	-	0.2941	-

ZEMES VIENĪBAS IZVIETOJUMA SHĒMA



ZEMES VIENĪBAS
ROBEZPUNKTU KOORDINĀTAS
Koordinātu sistēma LKS92 TM
Mēroga koeficients : 0.999912

Nr.	X	Y
130	195948.64	659509.06
131	195945.90	659513.75
126	195928.62	659499.03
125	195917.98	659511.19
124	195905.40	659511.93
123	195901.35	659507.75
5	195897.09	659512.35
132	195886.11	659502.65
133	195871.27	659489.90
31	195867.14	659486.33
30	195860.81	659480.86
29	195858.57	659478.96
134	195866.98	659468.34
128	195874.62	659460.10
127	195874.84	659459.86
75	195888.08	659470.85
42	195903.80	659452.52
41	195918.32	659464.20
136	195929.86	659474.14
137	195938.96	659490.58



ROBEŽOJOŠO ZEMES VIENĪBU SARAKSTS

No	A	Izdz	B	z.v.kad.apz.
B	C			0500 004 6212
C	D			0500 004 6214
D	E			0500 004 6202
E	F			0500 004 6215
F	G			0500 004 6222
G	H			0500 004 6216
H	I			0500 004 6217
I	J			0500 004 0010
J	K			0500 004 6205
K	L			0500 004 6206
L	M			0500 004 6207
M	A			0500 004 6208
				0500 004 6209

Saīsinājumi
z.v.kad.apz. zemes vienības kadastra apzīmējums
buv.kad.apz. būves kadastra apzīmējums

zemes vienības platība 0.2941ha
Plāna mērogs 1:500



Daugavpils pilsētas domes Pilsētpārvaldes nodaļas vadītāja	paraksts	I.Ruskule	13.03.2012.
Plānu izgatavoja mērnieks		S.Kovaļovs	31.01.2012.